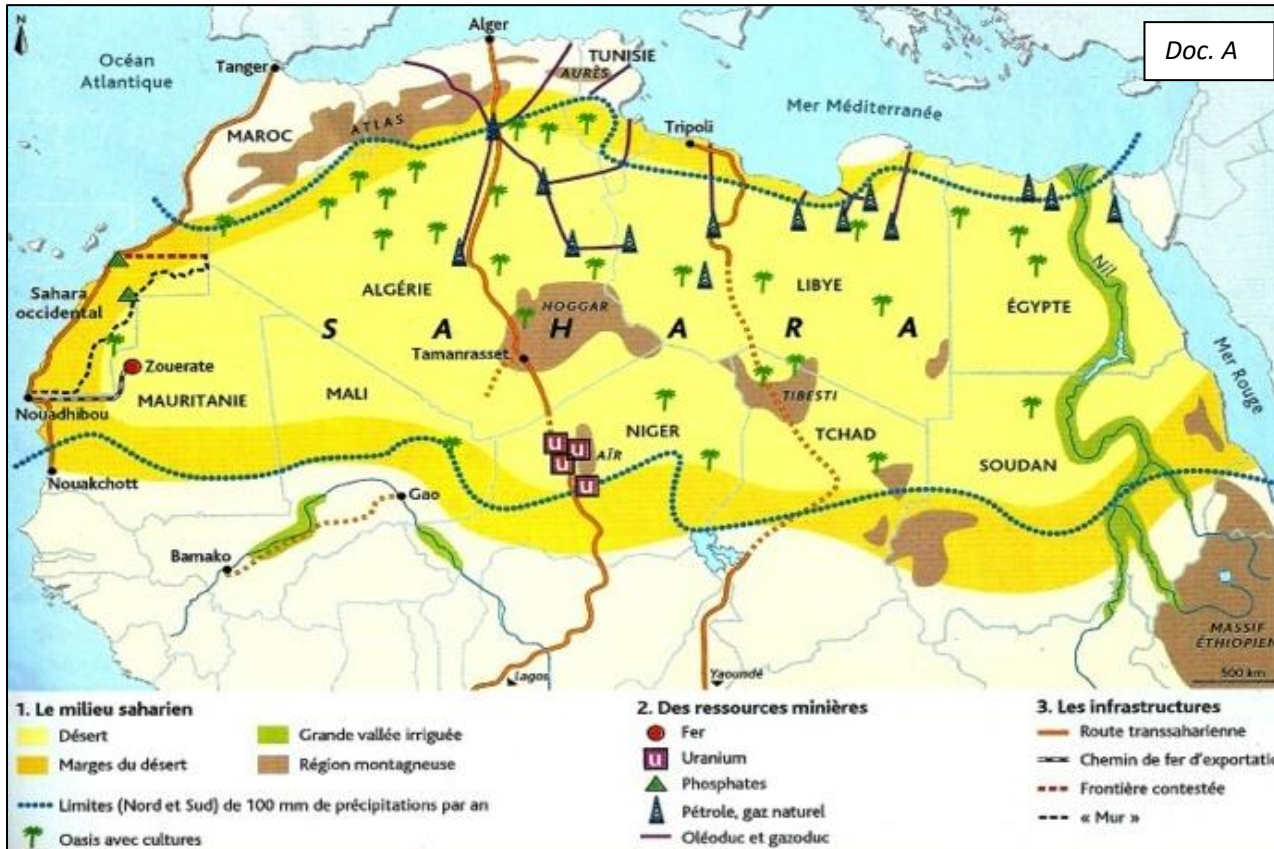


# LE SAHARA : RESSOURCES, CONFLITS



Doc. A

## Introduction

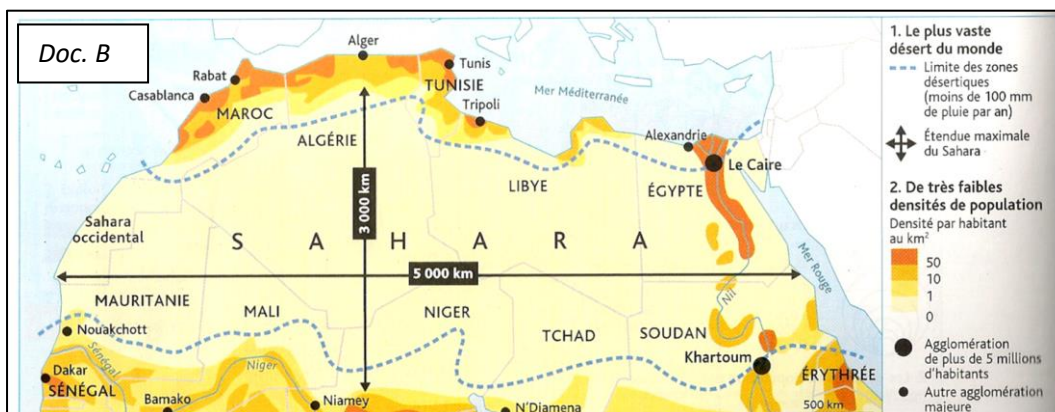
Sahara : .....

Ressource (p.315) : .....

Conflit (p.315) : .....

Contexte : .....

Problématique : *Dans quelle mesure les ressources du Sahara, qui suscitent convoitises et conflits, permettent-elles son développement et son intégration à la mondialisation ?*



Doc. B

## I- Le Sahara : un milieu hostile aux ressources abondantes

### A- Un désert soumis à de fortes contraintes...

Dressez la liste des contraintes de ce milieu désertique et expliquez quels éléments sont un obstacle à la vie humaine. (doc. A, B, C)

.....

.....

.....

.....

Doc. C

« C'est la localisation permanente d'un anticyclone (zone de haute pression atmosphérique) au niveau du tropique nord, se traduisant par un apport continu d'air sec, qui permet d'expliquer l'existence et la permanence de cette immense étendue aride [...]. Le climat saharien se caractérise ainsi par son extrême aridité, c'est-à-dire un déficit permanent entre les pluies qu'il reçoit et l'humidité qui est restituée à l'atmosphère par l'évaporation. Les températures peuvent être très élevée en été (plus de 55°C à l'ombre), mais elles peuvent aussi être très froides en hiver, tout particulièrement dans les massifs montagneux : une température de -19°C a été mesurée le 4 mars 2004 sur le plateau de l'Assekrem [...] (sud de l'Algérie). Au-delà de ces températures extrêmes, l'amplitude annuelle ou journalière entre les températures les plus hautes et les plus basses est aussi un marqueur important du climat saharien : parfois plus de 30°C dans une même journée. »

B. Lecoquierre, « Le Sahara, un désert mondialisé », *Documentation photographique*, 2015

Doc. D



Des dates produites dans une palmeraie d'une oasis saharienne

Doc. E

« Les touristes descendent du charter. Tout de « Quechuas vêtus », ils s'apprentent à faire un trek, à cheminer dans le désert au côté des hommes bleus et à bivouaquer sous le ciel étoilé mauritanien. Akim et Dah, les guides, attendent sur le tarmac de l'aéroport. Une semaine durant, ils « joueront aux nomades », troqueront leurs 4x4 pour des chameaux, raconteront des devinettes, prépareront le thé à l'ombre des palmiers. Ils feront croire que ce Sahara est immuable, hors du temps, préservé des méfaits de la civilisation occidentale. Car ce sont bien ces mythes que sont venus chercher les touristes. [...] La compagnie de charter vient d'annoncer qu'elle ne desservira plus le Sahara mauritanien à cause de la « menace djihadiste ». Les auberges ferment les unes après les autres. Akim et Dah ne jouent plus aux nomades, ni même aux guides. Ils viennent rejoindre Nouakchott, la capitale, dans l'espoir de trouver un petit boulot pour nourrir leur famille. Le Sahara et ses hommes enturbannés font désormais peur. »

Choplin, « Katiba, ou l'autre Sahara », *Carnets de géographes*, mars 2011

**B- ... d'où une présence humaine limitée...**

Décrivez et expliquez la répartition des hommes au Sahara. (doc. B)

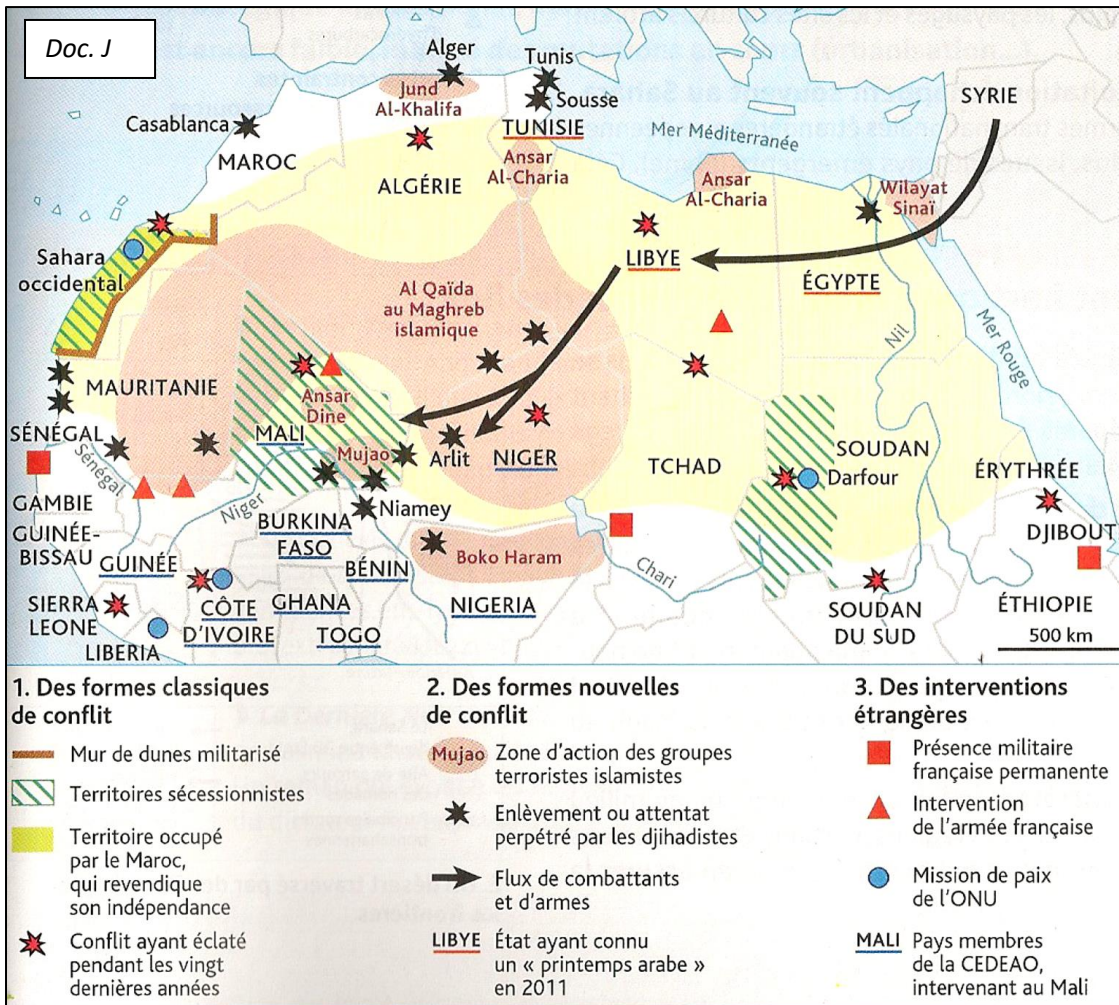
**C- ... malgré l'abondance des ressources**

Dressez la liste des ressources du Sahara en les classant par types. (doc. 1, 2, 3, 4 et 5 p. 310-311 + doc. D, E, F, G)









Présentez les enjeux du terrorisme d'AQMI : quelles ressources du Sahara sont convoitées et expliquent l'expansion du problème ? (doc. 6 et 8 p. 312-313 + doc. J)

**Doc. K** Depuis une dizaine d'années, on assiste à un retour du Sahara sur la scène politique internationale et médiatique. Cette immense étendue désertique traverse en effet une période agitée en raison de l'installation de groupes terroristes islamistes sur son sol, du développement de trafics en tous genres (cigarettes, drogues, armes, etc.), de l'immigration clandestine de Subsahariens qui fait craindre à l'Union Européenne l'arrivée massive d'Africains dans ses pays membres et enfin de la compétition engagée entre pays du Nord et pays émergents pour s'approprier ses richesses minières et pétrolières. Dans cette conjoncture agitée et changeante, les Etats sahéliens paraissent démunis. Les carences de leurs forces militaires demeurent réelles, l'étendue des zones à contrôler ne facilitant pas la surveillance.

E. Grégoire, A. Bourgeot, « Désordre, pouvoirs et recompositions territoriales au Sahara », *Géopolitique du Sahara, Hérodote*, 2011.

Donnez d'autres exemples de conflits armés qui ont secoué les Etats du Sahara ces dernières années. (doc. J)







### III- ... ce qui entrave le développement des pays

#### A- Des retombées économiques de l'exploitation des ressources déjà insuffisantes

Descrives les inégalités de développement dans les pays du Sahara (cartes p. 230 et 317)

.....

.....

.....

.....

.....

.....

.....

.....

.....

.....

Recherchez ce qu'on entend par « économie de rente » et montrez que l'économie de la plupart des pays du Sahara repose sur ce modèle qui ne permet pas leur développement. (doc. N)

.....

.....

.....

.....

.....

.....

.....

.....

.....

.....

Quel autre phénomène explique ce retard de développement ? (doc. H & M)

.....

.....

.....

.....

.....

.....

.....

.....

.....

.....

Doc. N	Part des hydrocarbures et produits miniers dans les exportations en 2014, en %	Accès à l'électricité, en %
Algérie	98	99,3
Mauritanie	98	18,2
Niger	71	9,3
Soudan	97	29
Tunisie	24	100

Sources : Banque mondiale, 2016 et Cnuccd, 2016,

