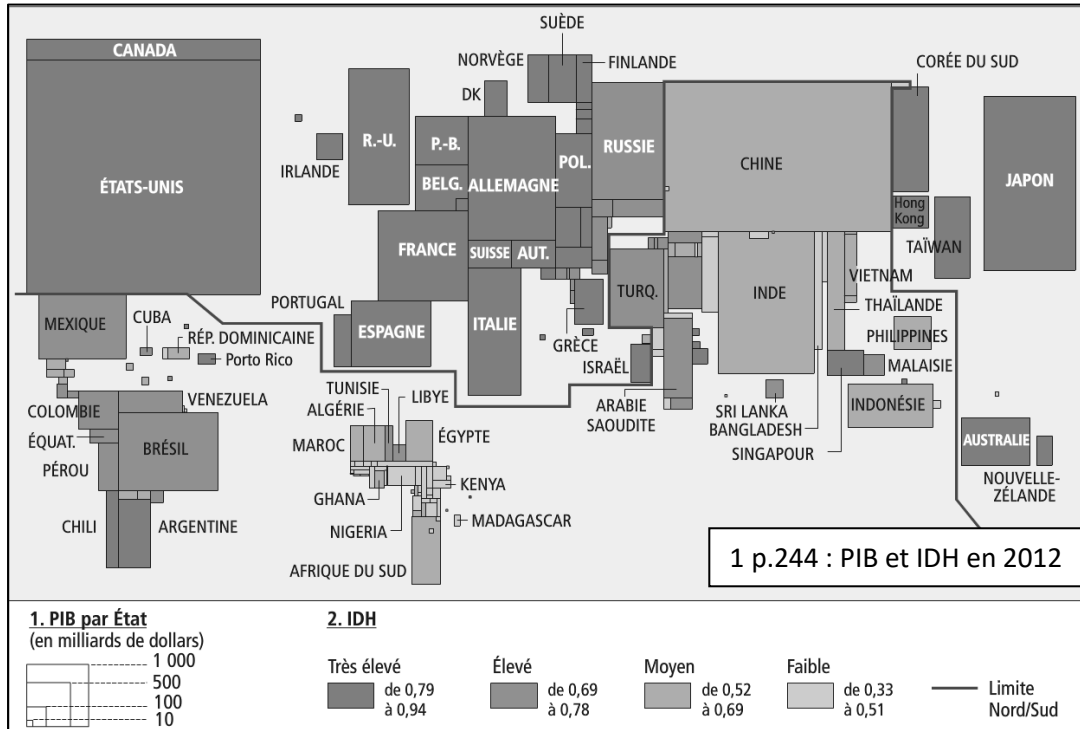


I- UNE APPROCHE GEOECONOMIQUE : UN MONDE INEGAL ?

Géoéconomie (p. 228) : analyse territoriale des stratégies économiques des Etats, des entreprises, des différents acteurs du monde de la finance et du commerce dans un monde globalisé, et des inégalités produites par les rapports de force entre ces acteurs.

Problématique : Peut-on décrire par des cartes l'organisation économique inégale de l'espace mondial ?



Carte par anamorphose :

-> intérêt :

-> limites :

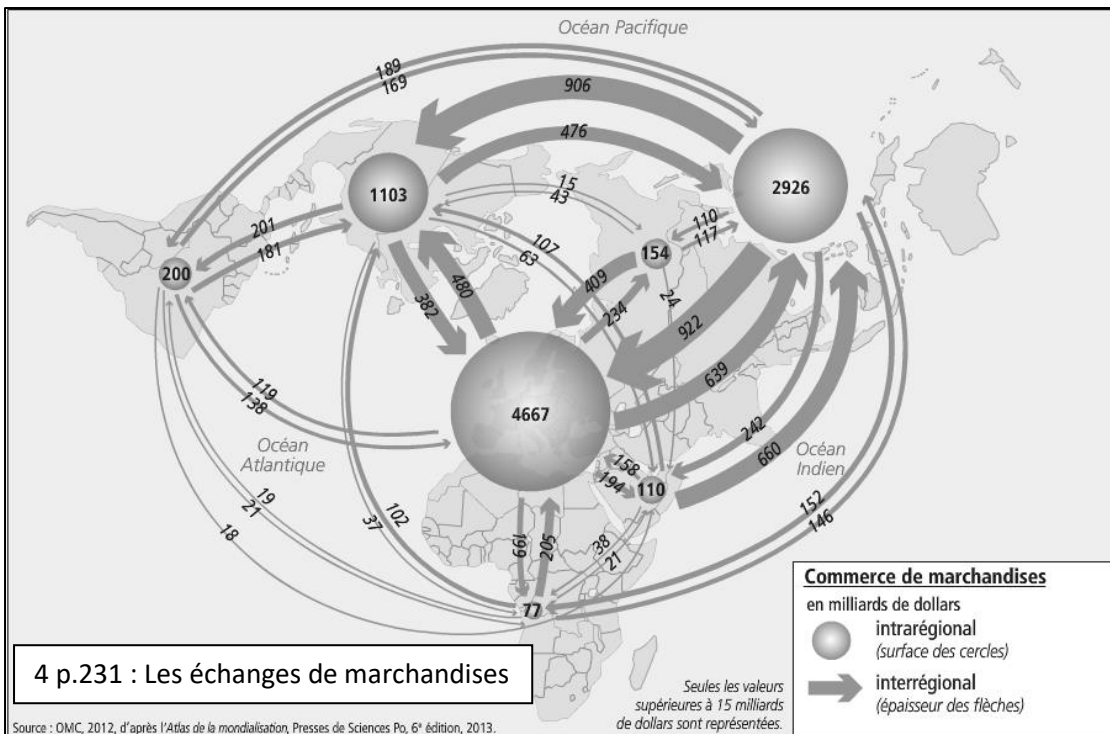
Deux éléments représentés

PIB :

IDH :

Critique de la carte

A RETENIR : Richesse et développement



Présentation de la carte :

Que nous apprend-elle ?

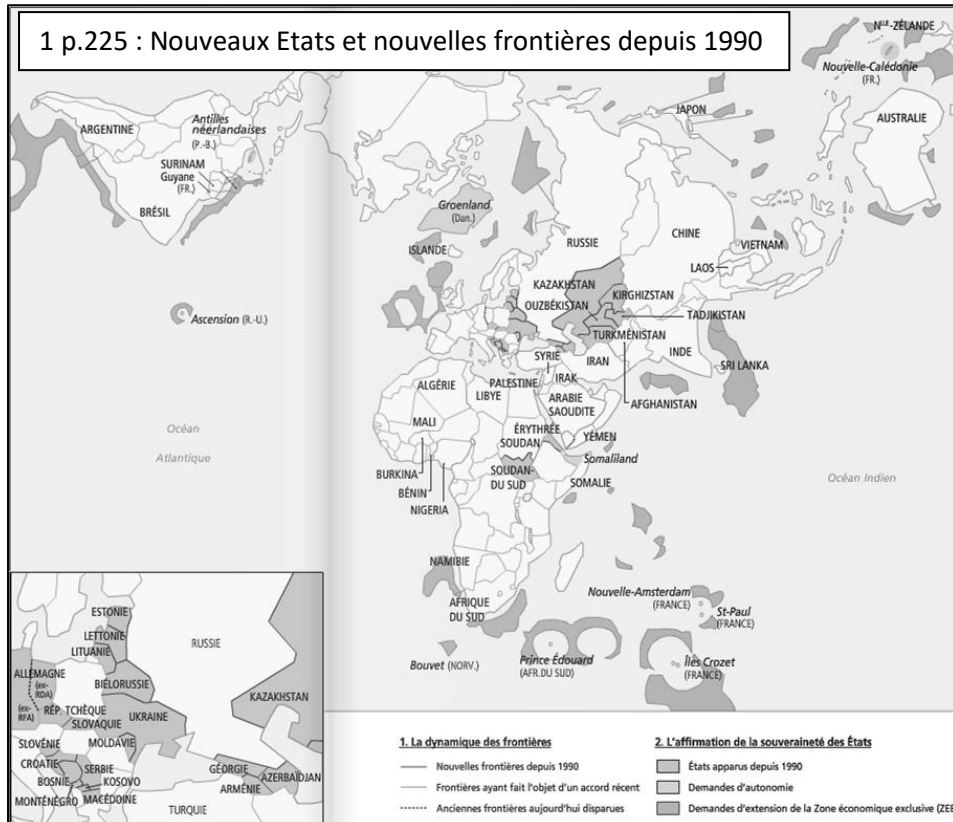
Critique de la carte

A RETENIR : Les échanges dans le monde

II- UNE APPROCHE GEOPOLITIQUE : UN MONDE INSTABLE ?

Géopolitique (p. 224) : analyse territoriale à différentes échelles des rapports de force ou des rivalités de pouvoirs entre les Etats et/ou différents acteurs spatiaux (mouvements politiques, citoyens, entreprises, guérillas armées...)

Problématique : Peut-on parler d'un monde instable ?



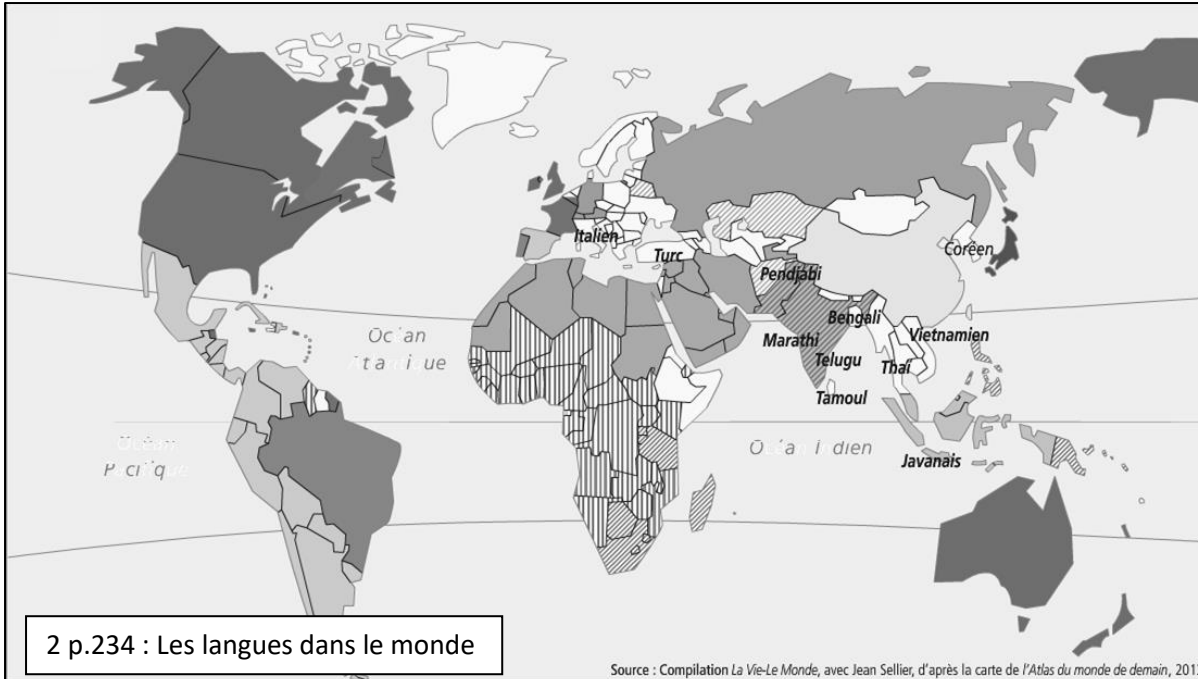
Présentation de la carte :

Etat :

Frontière :

Que nous apprend-elle ?

A RETENIR : Etats et frontières



2 p.234 : Les langues dans le monde

Source : Compilation La Vie-Le Monde, avec Jean Sellier, d'après la carte de l'Atlas du monde de demain, 2013.

1. Principales langues de la planète

(comptant plus de 50 millions de locuteurs en tant que langue maternelle)

Langues jouant un rôle international (dont langues officielles de l'ONU*)

- | | | | | |
|-------------|-------------|----------|-------------|---------------------|
| ■ Anglais* | ■ Espagnol* | ■ Arabe* | ■ Portugais | ■ Malais/Indonésien |
| ■ Français* | ■ Chinois* | ■ Russe* | ■ Japonais | ■ Hindi/Ourdou |
| | | | ■ Allemand | ■ Persan/Tadjik |
- italien* Autres langues

2. Statut des langues

- Langue parlée par la majorité de la population
- ▨ Langue officielle distincte de celle(s) de la majorité de la population
- ▩ Langue officielle partageant ce statut avec une ou plusieurs autres

Présentation de la carte :

Que nous apprend-elle ?

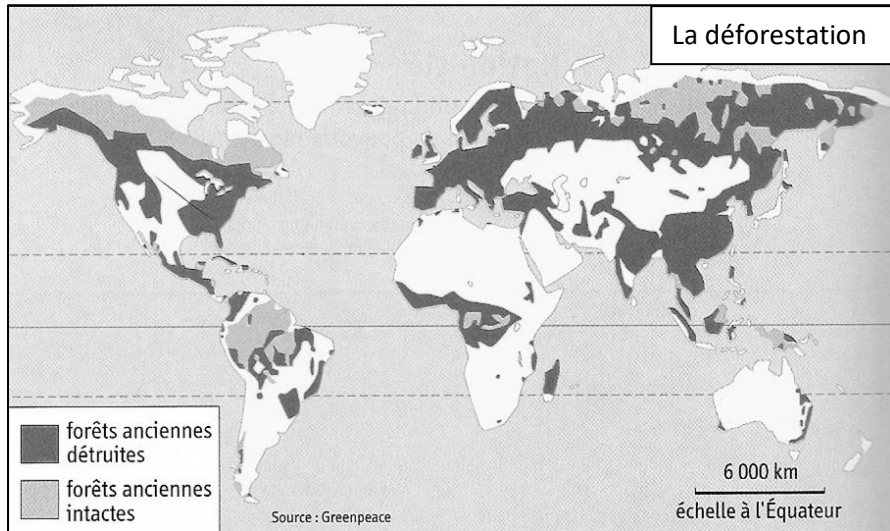
Critique de la carte

A RETENIR : Le maintien d'une certaine diversité culturelle en dépit de la mondialisation

IV- UNE APPROCHE GEO ENVIRONNEMENTALE : UN MONDE DURABLE ?

Géoenvironnement (p. 236) : analyse territoriale des phénomènes environnementaux (réchauffement climatique, pollutions, conséquences économiques, sociales, sanitaires sur les populations...)

Problématique : Le développement des sociétés est-il durable ?



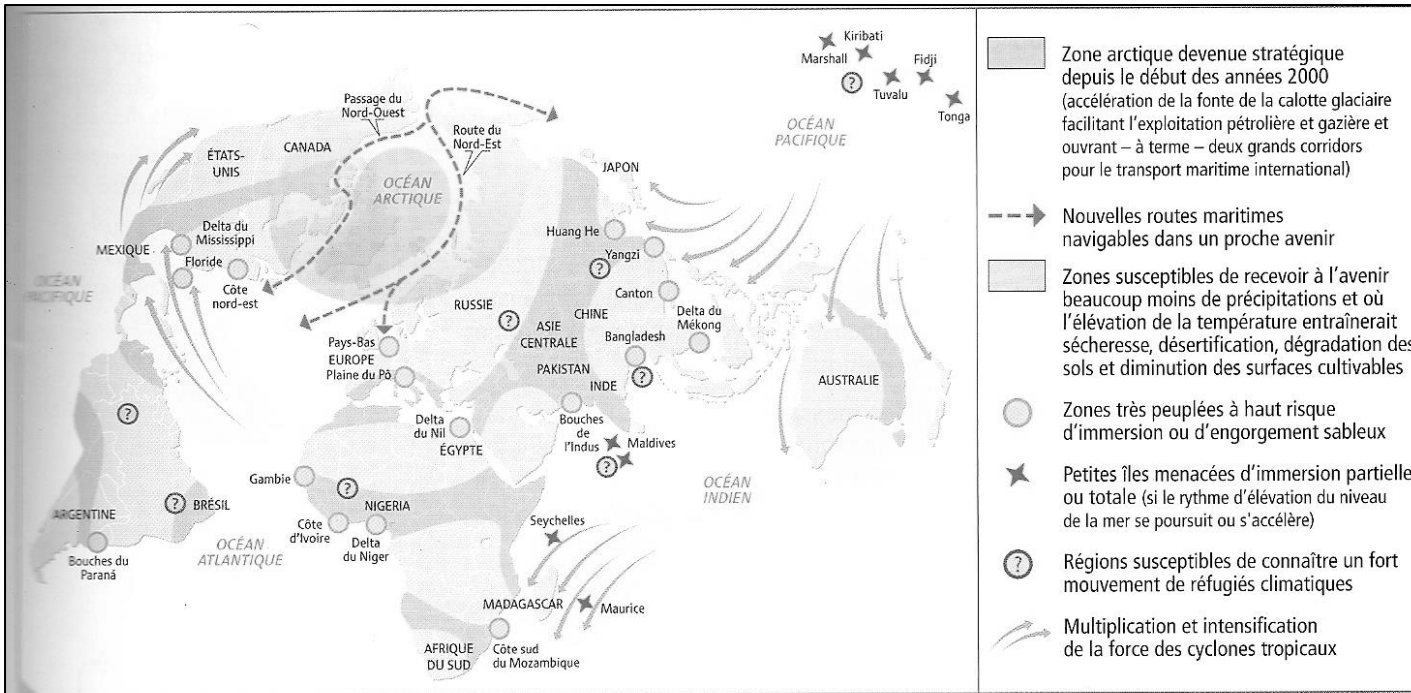
Présentation de la carte :

Que nous apprend-elle ?

Critique de la carte

A RETENIR : L'impact des hommes sur l'environnement

Empreinte écologique :



- Zone arctique devenue stratégique depuis le début des années 2000 (accélération de la fonte de la calotte glaciaire facilitant l'exploitation pétrolière et gazière et ouvrant – à terme – deux grands corridors pour le transport maritime international)
- Nouvelles routes maritimes navigables dans un proche avenir
- Zones susceptibles de recevoir à l'avenir beaucoup moins de précipitations et où l'élévation de la température entraînerait sécheresse, désertification, dégradation des sols et diminution des surfaces cultivables
- Zones très peuplées à haut risque d'immersion ou d'engorgement sableux
- Petites îles menacées d'immersion partielle ou totale (si le rythme d'élévation du niveau de la mer se poursuit ou s'accélère)
- Régions susceptibles de connaître un fort mouvement de réfugiés climatiques
- Multiplication et intensification de la force des cyclones tropicaux

Présentation de la carte :

.....

.....

.....

Que nous apprend-elle ?

.....

.....

.....

.....

.....

.....

.....

.....

Critique de la carte

.....

.....

.....

.....

.....

.....

6 Changement climatique et géopolitique

Carte extraite de « Le basculement du monde », Manière de Voir, *Le Monde diplomatique* n° 107, octobre-novembre 2009.

A RETENIR : Les conséquences politiques du changement climatique

CONCLUSION